







Lokalita	Obec	Zásah PÚ na území obce v km <sup>2</sup>	Roční příspěvek dle NAZ (v Kč)
EDU - západ	Jaroměřice nad Rokytnou	11,398645	5 159 458
	Dolní Vilémovice	1,030236	1 012 094
	Ostašov	0,744584	897 833
	Myslbořice	5,343464	2 737 386
	Zárubice	4,260842	2 304 337
<b>Celkem lokalita EDU - západ</b>		<b>27,5062232</b>	<b>14 602 489</b>

### Legenda

-  EDU západ - Návrh vymezení PÚ ZZK
-  EDU Potenciálně využitelný blok 01
-  EDU Potenciálně využitelný blok 02
-  EDU Potenciálně využitelný blok 03

 <b>SÚRAO</b>		Správa úložišť radioaktivních odpadů Dílčedná 6 110 00 Praha 1	
Projekt: <b>Pracovní podklad</b>		 Formát: <b>A3</b>	
Název výkresu: <b>Výzkumný polygon EDU - západ</b>			
Vypracoval: <b>Eliáš M.</b>	Datum: <b>11.1.2018</b>	Měřítko: 